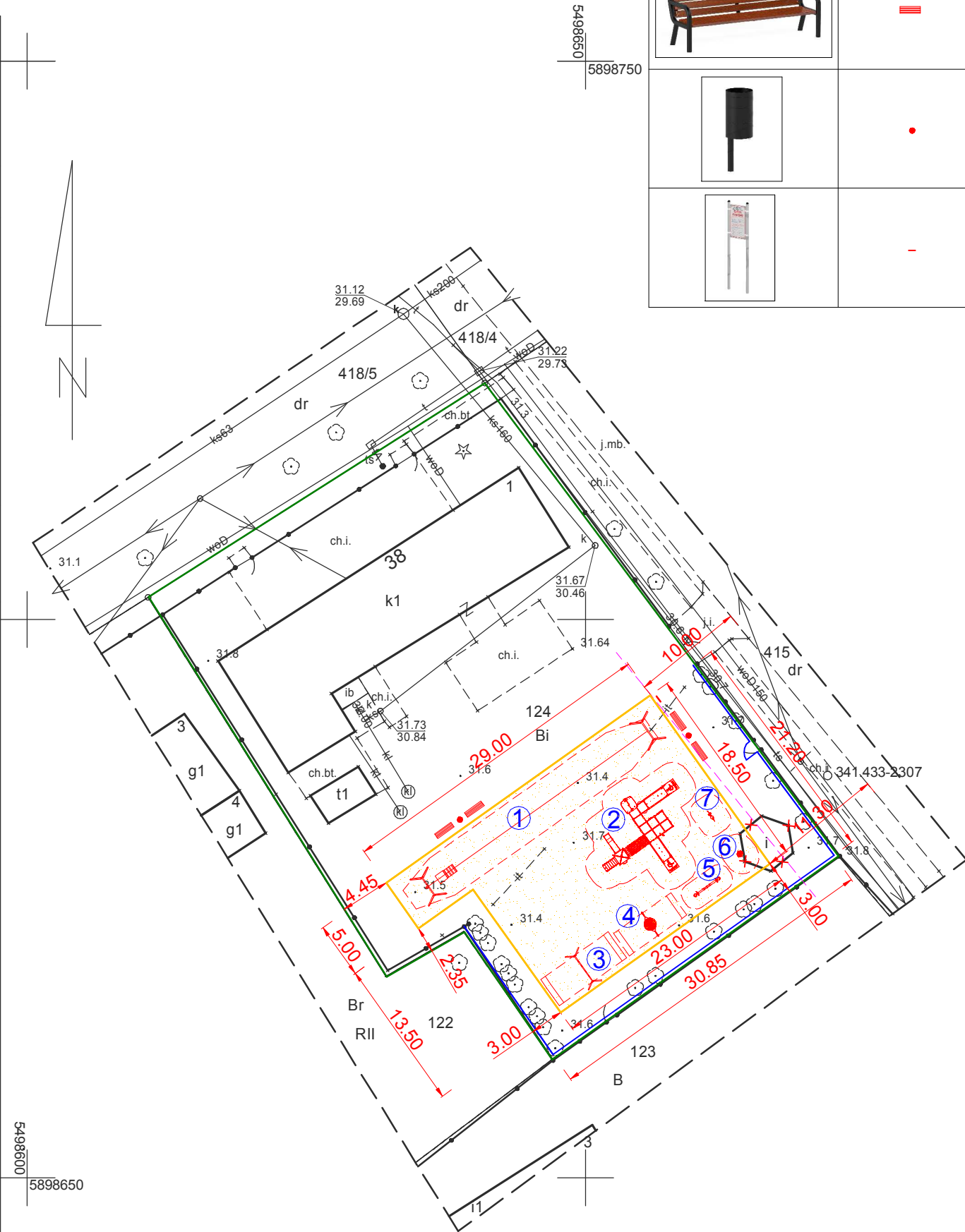


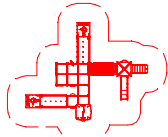


















<p>Objekt:</p> <p>Powiat: 3212 - pyrzycki</p> <p>Jedn. ewid.: 321206_2 - Gmina Warnice</p> <p>Obręb ewid.: 321206_2.0005 Obryta</p> <p>Działka(i): 124</p>		<p>Mariusz Winiarski Usługi Geodezyjne</p> <p>ul. Wojska Polskiego 12/3</p> <p>73-110 Stargard</p> <p>tel. 514 187 283</p>	
<p>Wykonano metodą wektorową</p>		<p>SKALA 1:500</p> <p><i>Układ współrzędnych: 2000"</i></p> <p><i>Poziom odniesienia wysokości: "PL-EVRF2007-NH"</i></p>	
<p>Kierownik pracy:</p>		<p>1. Aktualność mapy-wywiad terenowy i wykonanie pomiarów:</p> <p>31.01.2025 r.</p> <p>2. Bazy EGiB, GESUT, BDOT500 wg danych WGKiK:</p> <p>27.01.2025 r.</p>	
<p>inż. Mariusz Winiarski, nr uprawnień: 18283, zakres 1</p>			
<p>Wtórnik niniejszy sporządzono przy wykorzystaniu:</p> <p>wektorowej mapy zasadniczej w uklad. 2000</p>			
<p>Na niniejszej mapie wykazano następujące projekty obiektów budowlanych w tym uzbrojenia</p> <p>podziemnego terenu ZUDP/NK nr:</p> <p>- brak</p>			
<p>Informacje dodatkowe:</p> <p>1. Zakres aktualizacji: — — — — —</p> <p>2. Mapa sporządzona zgodnie z rozporządzeniem MR w sprawie standardów technicznych...(Dz. U. 2020 poz. 1429) oraz rozporządzeniem MAtC w sprawie bdot oraz mapy zasadniczej (Dz. U. 2015, Nr 0, Poz. 2028)</p> <p>3. W zakresie aktualizacji mapa nadaje się do celów projektowych.</p> <p>4. Wszystkie trwałe obiekty budowlane podlegają wytyczeniu przez jednostkę wykonawstwa geodezyjnego.</p> <p>5. W zakresie opracowania nie wyklucza się istnienia uzbrojenia podziemnego nie zgłoszonego do inwentaryzacji powykonawczej oraz uzbrojenia, o którym brak jest informacji w instytucjach branżowych.</p> <p>6. W zakresie opracowania znajdują się punkty osnowy geodezyjnej podlegające ochronie: brak</p> <p>7. Mapa zgodna z § 31 ust. 1 rozp. j.w. - nadaje się do projektowania budynków w odległości mniejszej lub równej 4 m od granicy.</p> <p>8. Mapa do celów projektowych wykonana bez badania i ustalenia obciążeń służebnościami gruntowymi.</p> <p>9. Uzbrojenie podziemne jest wykazywane na podstawie:</p> <p>1. danych branżowych - z literą B—</p> <p>2. pośredniego ustalenia przebiegu aparaturą elektroniczną - z literą A</p> <p>3. digitalizacji rastra - z literą D</p> <p>4. bezpośrednich pomiarów powykonawczych - bez litery</p> <p>Dla sieci podziemnych opracowanych na podstawie punktów 1. - 3. nie gwarantuje się kompletności a dokładność wykonanego ich przebiegu jest niższa od dokładności kartometrycznej mapy.</p> <p>10. Na działce 124 znajduje się budynek i wiata (nie podlegające ewidencji)</p>		<p>Wykonano w ramach pracy geodezyjnej</p> <p>BG-PODGiK.6640.64.2025</p> <p>zgłoszonej w WGKiK SP w Stargardzie</p>	
		<p>REJESTRACJA</p>	
		<p>Poświadczam, że niniejszy dokument został opracowany w wyniku prac geodezyjnych i kartograficznych, których rezultaty zawiera operat techniczny pozytywnie zweryfikowany. Jednocześnie informuję, że jestem świadomy odpowiedzialności karnej za złożenie fałszywego oświadczenia.</p>	
		<p>Identyfikator zgłoszenia prac geodezyjnych</p>	<p>BG-PODGiK.6640.64.2025</p>
		<p>Organ służby geodezyjnej, który otrzymał zgłoszenie</p>	<p>Starosta Stargardzki</p>
		<p>Wykonawca prac geodezyjnych</p>	<p>Mariusz Winiarski Usługi Geodezyjne</p>
		<p>Nr oraz data sporządzenia dokumentu zawierającego wynik pozytywnej weryfikacji</p>	<p>Protokół Weryfikacji Nr 2 z daty 06.03.2025</p>
		<p>Imię i nazwisko oraz nr uprawnień zawodowych kierownika prac</p>	<p><i>Winiarski</i> Mariusz Winiarski Nr uprawnień 18283</p>
<p>Kierownik jednostki wykonawstwa geodezyjnego:</p> <p>GEODETA UPRAWNIONY</p> <p>nr uprawnień zaw. 18283</p> <p><i>Winiarski</i> inż. Mariusz Winiarski</p> <p>ul. Wojska Polskiego 12/3</p> <p>73-110 Stargard</p>			
<p>Stargard, dnia 06.03.2025</p>			



PROJEKTOWANE URZĄDZENIA		
		Ławka 4 szt
		Kosz na śmieci 2 szt
		Tablica z regulaminem 1 szt

PROJEKTOWANE URZĄDZENIA			
1			Zjazd linowy 1 szt
2			Zestaw integracyjny [NP] 1 szt
3			Huśtawka podwójna 1 szt
4			Huśtawka bocianie gniazdo 1 szt
5			Huśtawka ważka 1 szt
6			Przeplatanka figury [NP] 1 szt
7			Bujak z zęrafą 1 szt

LEGENDA:

- | | |
|---|---|
|  | GRANICA DZIAŁKI |
|  | NAWIERZCHNIA PIASKOWA 455,50 m ² |
|  | ELEMENTY DO LIKWIDACJI |
|  | FURTKA, SZER. 1,20 M |
|  | OGRODZENIE |

 <p>Violet - Arch PRACOWNIA PROJEKTOWA</p>	RYSUNEK	ZAGOSPODAROWANIE TERENU	RYS. NR 1
	BRANŻA	ARCHITEKTURA	SKALA 1:500
	TEMAT	BUDOWA INTEGRACYJNEGO PLACU ZABAW W MIEJSCOWOŚCI OBRYTA	DATA 03.2025
	ADRES	dz. geod. nr 124, obr. Obryta, gm. Warnice	
	PROJEKTOWAŁA	mgr inż. arch. Wioletta Kmita upr. nr 3/SZ/2001	
OPRACOWAŁA	Małgorzata Kmita		

ul. Szczecińska 59, 73-110 Stargard, tel. 834 56 78, tel. kom. 504 41 23 32,
e-mail: wioletta.kmita@gmail.com, www.architekt.stargard.pl